

ESTADO LIBRE ASOCIADO DE PUERTO RICO
GOBIERNO MUNICIPAL
DORADO, PUERTO RICO

PROYECTO DE ORDENANZA NUM. 163
ORDENANZA NUM: 51

SERIE: 2013-2014

PARA REAJUSTAR EL PRESUPUESTO FUNCIONAL DEL AÑO 2013-2014, SEGÚN FUE APROBADO POR LA RESOLUCION NUM. 85 DEL 6 DE JUNIO DE 2013, PARA APLICAR LA CANTIDAD DE \$1,034,441.00 SEGÚN LO RECAUDADO EN LA AMNISTIA DEL CRIM:

POR CUANTO: Según lo demuestra la carta del 22 de mayo de 2014, enviada por el CRIM, en la cual indica ingresos recibidos por la amnistía del CRIM del Municipio de Dorado.

POR CUANTO: Esta cantidad representa un aumento de \$1,034,441.00 que puede ser utilizado para aumentar el crédito de varias partidas en el presupuesto vigente.

POR TANTO: ORDENASE POR LA HONORABLE LEGISLATURA MUNICIPAL DE DORADO, PUERTO RICO, LO SIGUIENTE:

SECCION 1RA: Reajustar el presente presupuesto funcional la cantidad de \$1,034,441.00 y aplicar el mismo para aumentar el crédito de varias partidas de gastos en la forma siguiente:

SECCION DE INGRESOS: Los ingresos de la amnistía del CRIM disponibles para reajustar \$1,034,441.00.

**SECCION DE EGRESOS:
PARA AUMENTAR EL CREDITO DE LAS SIGUIENTES PARTIDAS:**


DE LA PARTIDA	CANTIDAD
214010-03-04-94.11 Servicios Profesionales	\$318,900.00
214010-04-01-92.23 Compra de Uniformes	28,000.00
214010-03-04-94.6502 Aport. Prog. Federal	250,000.00
214010-04-01-93.27 Compra de Equipo	3,884.00
214010-02-09-94.80 Fiestas Patronales	91,900.00
214010-03-04-94.67 Publicaciones y Anuncios	20,000.00
214010-02-04-94.15 Relaciones Publicas	4,500.00
214010-02-07-94.47 Donaciones	50,000.00
214010-04-01-92.42 Reparación y Mantenimiento	8,000.00
214010-03-04-94.6501 Misceláneos	244,180.40
214010-09-21-94.47 Donaciones	10,000.00
214010-04-06-94.51 Renta de Equipo	5,076.60
Total	\$1,034,441.00


SECCION 2DA: Autorizar al Director de Finanzas a llevar las correspondientes operaciones a sus libros de contabilidad.

SECCION 3RA: Esta ordenanza por ser de carácter urgente y necesaria comenzará a regir tan pronto sea aprobada por el Alcalde.


SECCION 4TA: Que copia certificada de la misma sea enviada al Comisionado de Asuntos Municipales para la acción pertinente.

ADOPTADA POR LA LEGISLATURA MUNICIPAL EN LA CIUDAD DE DORADO, PUERTO RICO HOY 26 DE MAYO DE 2014.


HON. MIGUEL A. CONCEPCION BAEZ
PRESIDENTE LEGISLATURA MUNICIPAL


SR. JAVIER SOLANO RIVERA
SECRETARIO LEGISLATURA MUNICIPAL

APROBADA POR EL ALCALDE DE DORADO, PUERTO RICO HOY 27 DE MAYO DE 2014.


HON. CARLOS A. LOPEZ RIVERA
ALCALDE



Lcdo. Víctor Falcón Dávila, CPA
Director Ejecutivo

23 de mayo de 2014

MIEMBROS JUNTA DE GOBIERNO

Lcdo. Víctor Falcón Dávila, CPA

PARA APROBAR LA DISTRIBUCIÓN DE LOS RECAUDOS PRODUCTO DE LA NÚM 145 -2013 CONOCIDA COMO "LEY PONTE AL DÍA EN EL CRIM: PLAN DE INCENTIVOS PARA EL PAGO DE CONTRIBUCIONES ADEUDADAS" DEL CENTRO DE RECAUDACIÓN DE INGRESOS MUNICIPALES (CRIM) PARA EL AÑO FISCAL 2014-2015

La Ley Núm. 145, según enmendada por la Ley Núm. 55 del 16 de mayo de 2014, dispone que el CRIM desembolse en o antes de noventa (90) días los recaudos por concepto de dicha Ley.

El total de recaudos al mes de marzo fueron \$97,336,797 y el balance neto a remesar a los municipios totalizó \$57,094,577.

La Administración recomienda la distribución del 95% del total de los recaudos.

Según acordado en la reunión del 1ro de mayo de 2014, adjunto el desglose detallado de los Recaudos por concepto de Amnistía 2013-2014.

Les agradeceré que de tener algún comentario nos lo informen a la brevedad posible. De no tener objeción alguna, favor indicar su aprobación en la hoja que se acompaña y devolverla debidamente firmada al fax (787) 625-1459.

(Pagos Aplicados hasta MARZO 2014)

Centro de Recaudación de Ingresos Municipales
Recaudos por Concepto de Amnistía 2013-2014

MUNICIPIO	A	B	C	D	E	F=(A+B+C+D+E)	G=(A+C)	H	I=(G-H)
	Básica No Exonerada	Contribución Adicional Especial (CAE)	Fondo de Equiparación 1 y 3 %	Fondo General	Fondo de Redención	Total Recaudos a marzo 2014	Recaudos Amnistía Básica No Exonerada y 1 & 3 %	Cargos CRIM (5%)	Balance Neto a Remesar
Adjuntas	69,789	34,792	68,236	2,856	27,439	203,112	138,025	6,901	131,124
Aguada	213,692	131,788	220,956	3,330	82,210	653,976	434,648	21,732	412,915
Aguiadilla	548,508	525,797	549,006	206	206,423	1,829,941	1,097,514	54,876	1,042,639
Aguas Buenas	86,424	52,344	87,792	397	32,392	259,349	174,216	8,711	165,505
Albionito	135,285	60,081	133,291	2,573	50,982	382,211	268,575	13,429	255,147
Añasco	104,032	57,239	101,163	1,70	58,489	301,094	205,195	10,760	194,035
Arauco	537,829	422,195	555,582	2,790	205,125	1,723,521	1,093,411	54,671	1,038,741
Arroyo	120,854	79,853	127,212	298	45,116	373,344	248,076	12,404	235,672
Barceloneta	156,982	138,504	149,345	367	59,809	505,008	306,327	15,316	291,011
Barranquitas	73,839	33,755	76,583	81	28,237	214,455	152,392	7,619	144,763
Bayamón	2,220,994	1,541,657	2,033,191	10,667	819,276	6,625,785	4,254,185	212,709	4,041,475
Cabo Rojo	460,051	414,126	484,723	1,558	172,340	1,532,797	944,773	47,239	897,535
Caguas	1,308,617	1,196,946	1,235,612	1,859	500,309	4,243,342	2,544,229	127,211	2,417,017
Camuy	144,447	117,848	149,492	1,429	56,158	469,373	293,939	14,697	278,242
Canóvanas	212,645	170,908	205,852	78	80,508	669,990	418,497	20,925	397,572
Carolina	1,110,735	1,643,314	1,686,622	11,479	669,851	5,822,012	3,497,358	174,858	3,322,499
Cataño	176,794	127,374	164,333	3,202	68,515	480,218	281,127	14,056	267,071
Cayey	245,201	204,447	248,145	1,582	91,867	791,143	483,247	24,662	468,585
Celina	154,051	81,958	149,587	3,422	54,376	423,502	283,677	14,164	269,439
Clares	112,282	83,995	116,678	3,376	43,032	359,175	228,960	11,448	217,512
Cidra	249,086	200,205	256,169	1,487	92,406	799,353	505,255	25,263	479,992
Coamo	381,254	304,253	345,903	1,71	141,688	1,173,269	727,157	36,358	690,799
Comerio	33,383	21,726	28,088	171	14,688	96,651	61,477	3,074	58,403
Corozal	116,395	83,573	118,409	12,448	43,385	363,923	234,805	11,740	223,065
Culebra	63,894	43,533	67,422	2,155	23,504	198,352	131,316	6,566	124,780
Dorado	611,085	425,254	557,800	4,116	196,572	1,714,828	1,088,885	54,644	1,034,441
Fajardo	618,878	607,955	634,743	12,489	230,171	2,104,335	1,251,619	62,681	2,190,998
Florida	29,056	12,800	29,490	596	10,990	82,882	58,586	2,929	55,657
Guánica	74,776	58,979	73,890	895	28,425	236,966	148,666	7,433	141,233
Guayama	253,065	207,777	257,014	0	95,320	813,177	510,080	25,504	484,573
Guayanilla	143,943	91,707	146,033	-	53,029	434,712	289,976	14,499	275,477
Guaynabo	1,530,155	1,356,784	1,440,966	13,087	570,337	4,911,329	2,971,121	148,556	2,822,564
Gurabo	350,725	295,434	347,989	29,047	134,441	1,157,637	698,714	34,936	663,779
Hatillo	253,296	134,377	274,501	5,233	105,663	773,219	527,707	26,385	501,332
Hormigueros	55,863	36,020	53,697	-	20,592	166,172	109,560	5,478	104,082
Humacao	772,828	517,625	826,331	18,569	296,049	2,431,402	1,599,159	79,958	1,519,201
Isabela	315,437	217,079	315,087	1,897	116,933	966,832	630,024	31,546	599,377
Jayuya	110,139	47,953	114,013	5,947	47,960	326,011	224,152	11,208	212,945
Juana Díaz	184,289	128,258	176,789	557	68,914	558,807	361,078	18,054	343,024
Juncos	174,815	141,937	172,188	2,562	65,518	557,019	347,002	17,350	329,662
Lajas	90,523	58,409	93,079	1,304	34,281	277,595	183,601	9,180	174,421
Lares	86,507	67,914	90,612	4,104	33,822	282,959	177,119	8,856	168,263
Las Marías	32,526	15,736	34,215	-	12,134	94,610	66,740	3,337	63,403
Las Piedras	246,134	236,867	235,493	593	90,665	809,750	481,627	24,081	457,545
Loiza	108,405	80,300	111,409	4,919	41,455	346,487	219,813	10,891	208,223
Lucillo	249,453	147,448	225,154	8,288	54,582	724,925	474,607	23,730	450,877
Mantua	402,870	255,697	416,700	2,215	153,504	1,330,988	819,571	40,979	778,592
Maricao	16,480	8,190	18,148	1,384	7,099	51,262	34,629	1,731	32,897
Maunabo	42,455	34,809	46,972	175	17,230	141,640	89,426	4,471	84,955
Mayagüez	576,246	513,333	557,889	5,841	216,236	1,869,544	1,134,135	56,707	1,077,428
Moca	145,881	106,800	146,986	892	54,593	455,052	292,867	14,643	278,724
Morovis	124,289	84,693	114,824	552	46,524	370,852	239,083	11,954	227,129
Naguabo	159,073	85,686	165,558	1,138	66,135	477,570	324,031	16,232	308,339
Naranjito	299,587	258,715	291,519	2,491	111,962	964,274	591,106	29,255	561,551
Orocovis	94,146	39,952	73,790	3,345	36,777	248,010	167,036	8,297	159,539
Patillas	52,154	51,327	53,598	904	19,597	177,579	105,752	5,288	100,464
Pedernales	135,559	82,884	99,548	6	50,189	368,180	235,101	11,755	223,346
Ponce	1,436,635	1,025,095	1,412,455	5,722	534,391	4,414,298	2,849,090	142,454	2,706,635
Quebradillas	128,141	83,847	121,710	2,626	47,970	384,244	249,851	12,493	237,358
Rincón	243,892	166,356	255,131	118	90,911	756,409	499,024	24,951	474,073
Río Grande	612,289	397,516	636,533	3,294	228,282	1,878,913	1,249,821	62,491	1,187,330
Sabana Grande	63,791	40,594	58,005	1,700	23,959	188,450	121,796	6,090	115,706
Salinas	179,344	151,507	176,994	2,819	63,056	564,720	347,338	17,367	329,871
San Germán	179,730	129,637	174,972	1,322	67,815	559,476	354,702	17,785	336,987
San Juan	6,722,447	6,085,372	6,445,710	19,319	3,300,387	21,583,235	13,178,156	658,908	12,519,249
San Lorenzo	144,430	158,168	122,296	861	53,347	479,101	266,725	13,336	253,389
San Sebastián	205,425	133,654	210,958	2,313	79,904	632,254	416,383	20,819	395,564
Santa Isabel	89,148	82,029	83,249	1,765	31,118	289,308	172,396	8,620	163,777
Toa Alta	345,780	312,847	352,659	591	129,025	1,140,902	698,439	34,922	663,517
Toa Baja	427,304	400,661	412,718	4,196	166,910	1,411,789	840,022	42,001	798,021
Trajillito	286,160	255,417	278,989	4,161	106,869	931,596	565,149	28,257	536,892
Utuado	111,703	67,909	113,083	5,234	43,014	340,942	224,786	11,239	213,546
Vega Alta	480,052	312,816	501,439	2,827	211,120	1,508,346	981,482	49,074	932,408
Vega Baja	344,740	316,149	339,938	826	128,327	1,129,980	684,678	34,234	650,444
Vieques	137,450	150,292	93,460	232	50,846	432,278	230,909	11,545	219,364
Villalba	61,203	36,780	54,267	1,180	23,098	176,628	115,470	5,774	109,697
Yabucoa	94,423	74,344	95,553	1,630	35,142	301,692	189,976	9,499	180,477
Yauco	194,683	156,686	193,333	2,644	72,977	620,323	388,016	19,401	368,615
Grand Total	\$ 30,470,337.47	\$ 24,718,905.76	\$ 29,629,216.85	\$ 254,399.26	\$ 12,263,597.63	\$ 97,338,796.96	\$ 60,099,594.32	\$ 3,004,977.72	\$ 57,094,576.60